






LEGENDA

-  Projektowane oznakowanie pionowe
-  Istniejące oznakowanie pionowe
-  Istniejące oznakowanie pionowe do likwidacji
-  Istniejące oznakowanie poziome
-  Istniejące oznakowanie poziome projektowane

Obiekt	Projekt zmiany stałej organizacji ruchu dla skrzyżowania dróg powiatowych nr 3410C al. Niepodległości, 3425C ul. Wojska Polskiego oraz drogi gminnej nr 151485C ul. Prymasa Józefa Glempa		
Tytuł opracowania:	Plan oznakowania		
Projektant	Branża	Drogowa	
Grzegorz Pokorzyński	Skala	1:500	
Podpis	Nr rysunku	2	
	Data	04.2019	