












Strategiczna mapa hałasu dla dróg głównych w sieci dróg powiatowych na terenie powiatu żywieckiego





Mapa emisyjna

województwo śląskie
powiat żywiecki
Arkusz 4/11









Legenda

-  Granice powiatów
-  Jednostki ewidencyjne
-  Obszar objęty analizą
-  Analizowane odcinki dróg głównych
-  Pozostałe drogi
-  Mosty, wiadukty
-  Osie torów kolejowych
-  Ekran akustyczny
-  Ciek wodny
-  Wody
-  Tereny zieleni

Budynki

-  szpitali, domów opieki społecznej
-  szkół, przedszkoli, żłobków
-  mieszkalne
-  pozostałe

Średnie, dobowe natężenie ruchu:

-  < 5000
-  5000 - 6249
-  6250 - 7499
-  7500 - 8749
-  8750 - 9999
-  10000 - 12499
-  12500 - 14999
-  ≥ 15000

Układ współrzędnych "PL-1992"
Skala 1: 10 000



Zamawiający
Powiatowy Zarząd Dróg w Żywcu
ul. Leśnianka 102a, 34-300 Żywiec

Wykonawca:
LEMITOR Ochrona Środowiska sp. z o.o. sp. k.
ul. Długosza 40, 51-162 Wrocław



199000

198000

197000

511000

512000

513000

511000

512000

513000

199000

198000

197000

Promienna

Główna

Młodzieżowa

Wspólna

Refnicza

Stanowa

Pod-Górkami

Nowy Dwór

powiat żywiecki

Przemysłowa

14635