









Strategiczna mapa hałasu  
dla dróg głównych  
w sieci dróg powiatowych  
na terenie powiatu żywieckiego








## Mapa imisyjna, wskaźnik $L_{DWN}$

województwo śląskie  
powiat żywiecki  
Arkusz 3/11







### Legenda

-  Granice powiatów
-  Jednostki ewidencyjne
-  Obszar objęty analizą
-  Analizowane odcinki dróg głównych
-  Pozostałe drogi
-  Mosty, wiadukty
-  Osie torów kolejowych
-  Ekran akustyczny

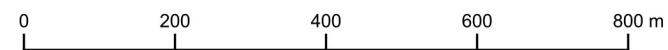
### Budynki

-  szpitali, domów opieki społecznej
-  szkół, przedszkoli, żłobków
-  mieszkalne
-  pozostałe
-  Cieki wodne
-  Tereny zielone
-  Wody

### Przedziały emisji $L_{DWN}$

-  55,0 - 59,9 dB
-  60,0 - 64,9 dB
-  65,0 - 69,9 dB
-  70,0 - 74,9 dB
-  75,0 - 79,9 dB
-   $\geq 80,0$  dB

Układ współrzędnych "PL-1992"  
Skala 1: 10 000



Zamawiający  
Powiatowy Zarząd Dróg w Żywcu  
ul. Leśniana 102a, 34-300 Żywiec

Wykonawca:  
LEMITOR Ochrona Środowiska sp. z o.o. sp. k.  
ul. Długosza 40, 51-162 Wrocław

