









Strategiczna mapa hałasu
dla dróg głównych
w sieci dróg powiatowych
na terenie powiatu żywieckiego








Mapa imisyjna, wskaźnik L_N

województwo śląskie
powiat żywiecki
Arkusz 1/11







Legenda

-  Granice powiatów
-  Jednostki ewidencyjne
-  Obszar objęty analizą
-  Analizowane odcinki dróg głównych
-  Pozostałe drogi
-  Mosty, wiadukty
-  Osie torów kolejowych
-  Ekran akustyczny

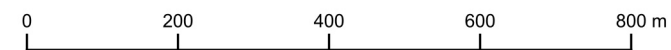
Budynki

-  szpitali, domów opieki społecznej
-  szkół, przedszkoli, żłobków
-  mieszkalne
-  pozostałe
-  Cieki wodne
-  Tereny zielone
-  Wody

Przedziały emisji L_N

-  50,0 - 54,9 dB
-  55,0 - 59,9 dB
-  60,0 - 64,9 dB
-  65,0 - 69,9 dB
-  70,0 - 74,9 dB
-  $\geq 75,0$ dB

Układ współrzędnych "PL-1992"
Skala 1: 10 000



Zamawiający
Powiatowy Zarząd Dróg w Żywcu
ul. Leśnianka 102a, 34-300 Żywiec

Wykonawca:
LEMITOR Ochrona Środowiska sp. z o.o. sp. k.
ul. Długosza 40, 51-162 Wrocław

