









Strategiczna mapa hałasu  
dla dróg głównych  
w sieci dróg powiatowych  
na terenie powiatu żywieckiego





## Mapa terenów objętych ochroną akustyczną

województwo śląskie  
powiat żywiecki  
Arkusz 7/11








### Legenda

-  Granice powiatów
-  Jednostki ewidencyjne
-  Obszar objęty analizą
-  Analizowane odcinki dróg głównych
-  Pozostałe drogi
-  Mosty, wiadukty
-  Osie torów kolejowych
-  Ekrany akustyczne

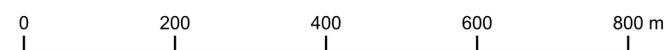
### Budynki

-  szpitali, domów opieki społecznej
-  szkół, przedszkoli, żłobków
-  mieszkalne
-  pozostałe

### Tereny chronione akustycznie - dopuszczalny poziom hałasu [ $L_{DWN}/L_N$ ] (dB)

-  Tereny zabudowy mieszkaniowej jednorodzinnej [64/59]
-  Tereny zabudowy związanej ze stałym  
lub czasowym pobytom dzieci i młodzieży [64/59]
-  Tereny zabudowy zagrodowej [68/59]
-  Tereny rekreacyjno - wypoczynkowe [68/59]
-  Tereny mieszkaniowo - usługowe [68/59]
-  Tereny niepodlegające ochronie akustycznej  
na podstawie braku faktycznego zagospodarowania
-  Tereny wyznaczone na podstawie  
obowiązujących MPZP

Układ współrzędnych "PL-1992"  
Skala 1: 10 000



Zamawiający  
Powiatowy Zarząd Dróg w Żywcu  
ul. Leśniana 102a, 34-300 Żywiec

Wykonawca:  
LEMITOR Ochrona Środowiska sp. z o.o. sp. k.  
ul. Długosza 40, 51-162 Wrocław

