









Strategiczna mapa hałasu
dla dróg głównych
w sieci dróg powiatowych
na terenie powiatu żywieckiego

Mapa imisyjna rezultatów działań planowanych do realizacji w ciągu 5 lat, wskaźnik L_{DWN}








* obliczenia przeprowadzone na wysokości $h = 6$ m

województwo śląskie
powiat żywiecki
Arkusz 2/11







Legenda

-  Granice powiatów
-  Jednostki ewidencyjne
-  Obszar objęty analizą
-  Analizowane odcinki dróg głównych
-  Pozostałe drogi
-  Mosty, wiadukty
-  Osie torów kolejowych
-  Ekran akustyczny

Budynki

-  szpitali, domów opieki społecznej
-  szkół, przedszkoli, żłobków
-  mieszkalne
-  pozostałe
-  Ciek wodne
-  Tereny zielone
-  Wody

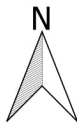
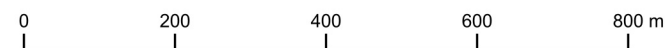
Przedziały emisji L_{DWN}

-  55,0 - 59,9 dB
-  60,0 - 64,9 dB
-  65,0 - 69,9 dB
-  70,0 - 74,9 dB
-  75,0 - 79,9 dB
-  $\geq 80,0$ dB

Zadanie:

Przebudowa odcinka drogi powiatowej nr 1405S w Żywcu (ul. Leśnianka)

Układ współrzędnych "PL-1992"
Skala 1: 10 000



Zamawiający
Powiatowy Zarząd Dróg w Żywcu
ul. Leśnianka 102a, 34-300 Żywiec

Wykonawca:
LEMITOR Ochrona Środowiska sp. z o.o. sp. k.
ul. Długosza 40, 51-162 Wrocław

