









LEGENDA

-  ← C-2
 -  STOP
 -  P-4
 -  P-10
 -  ← C-2
 -  STOP
 -  P-4
 -  P-10
- PROJEKTOWANE OZNAKOWANIE PIONOWE
- ISTNIEJĄCE OZNAKOWANIE PIONOWE
- PROJEKTOWANE OZNAKOWANIE POZIOME
- ISTNIEJĄCE OZNAKOWANIE POZIOME

RYSUNEK ZAMIENNY

STAROSTWO POWIATOWE w Jarocinie

W obszarze oznaczonym linią dokonano aktualizacji treści mapy zasadniczej. Dokumenty z pomiaru uzupełniającego przyjęto do zasobu powiatowego w dniu 02.05.2014r. i zaewidencjonowano pod nr 024.025.3118/014.

Niniejsza mapa może służyć do celów projektowych. Projektowane obiekty budowlane wymagające pozwolenia na budowę podlegają wywieszeniu i inwentaryzacji powykonawczej przez jednostki uprawnione do wykonywania prac geodezyjnych. Jarocin, dn. 2.6.11.02. 2014

(linię i nazwę, podpis, stempel i składowe znaki upoważnienia) *[Signature]*
Krzysztof Słowik
Dyrektor
Wydział Geodezji i Gospodarki Przestrzennej i Planowania

DZ - 180/2014; K.E.R.G - 024.03-31/2014
Województwo wielkopolskie
Powiat: jarociński
Id. i nazwa jedn. ew.: 300602_4, Jarocin
Id. i nazwa obrębu ew.: 0003 Jarocin
Arkusze mapy: 30, 31
Sektoria: 6.167.16.09.4
Układ współrzędnych: 2000/18
Układ wysokości: Kronsztad 60

REPRODUKCJA WZBRONIONA WYKONAWCA

USŁUGI GEODEZYJNO-KARTOGRAFICZNE
Włodzimierz Wójcicki
Geodeta uprawniony do pr. 18011
63-200 Jarocin, ul. Głębki 6D
tel./fax 62 747-22-22 / 60602-749-498
NIP 617-118-81-11 / telefon 250626208

----- zasięg aktualizacji

Mapa aktualna na dzień 11.02.2014 r.

5758176,66

POPRAWIONO WEDŁUG UWAG GDDKA Z DNIA 08.05.2014r.

JEDNOSTKA PROJEKTOWA	 IRENEUSZ IGNASZAK BUDOWNICTWO KOMUNIKACYJNE PROJEKTY NADZORY			
NAZWA OBIEKTU BUDOWLANEGO	OS. KONSTYTUCJI 3 MAJA 14a 63 - 200 JAROCIN			
INWESTOR	GMINA JAROCIN Al. Niepodległości 10 63-200 JAROCIN			
RYSUNEK	PLAN SYTUACYJNY			
PROJEKTANT	mgr inż. Ireneusz Ignaszak UAN - 8386/7/8	PODPIS		
OPRACOWAŁ	Marcin Szyba	PODPIS		
etap	branża	skala	data	numer rysunku
Projekt budowlany	Drogowa	1:500	08.2014	5