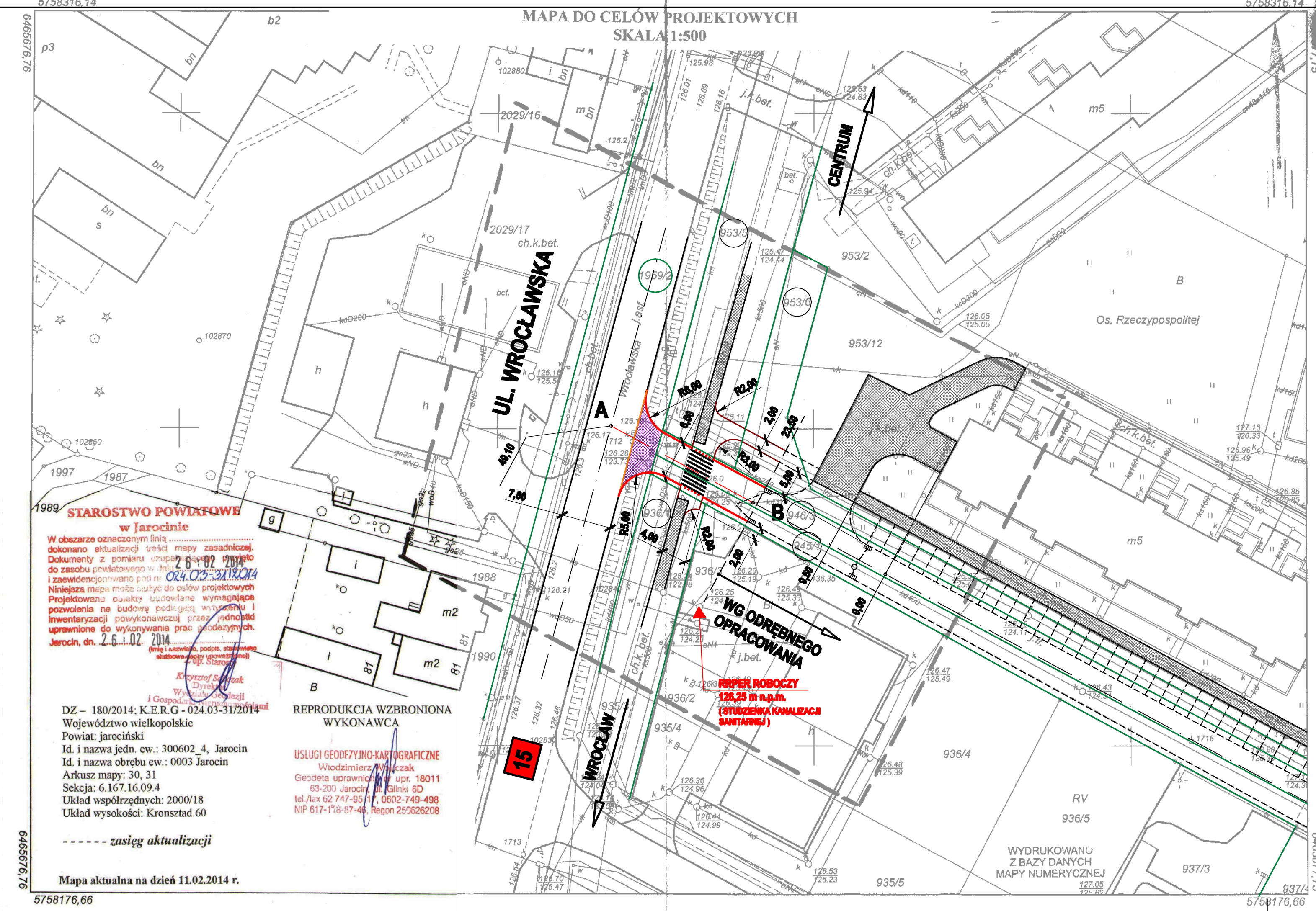


MAPA DO CELÓW PROJEKTOWYCH
SKALA 1:500







STAROSTWO POWIATOWE w Jarocinie
 W obszarze oznaczonym linią dokonano aktualizacji treści mapy zasadniczej. Dokumenty z pomiaru uzupełniającego przesyłano do zasobu powiatowego w dniu 02.02.2014 r. i zaewidencjonowano pod nr 024.025-3118/014.
 Niniejsza mapa może służyć do celów projektowych. Projektowane obiekty budowlane wymagające pozwolenia na budowę podlegają wyrażeniu i inwentaryzacji powykonawczej przez jednostki uprawnione do wykonywania prac geodezyjnych. Jarocin, dn. 2.6.10.2014 (inny i zastępczo, podpis, stempel i pieczęć starostwa powiatowego Jarocin, ul. Starostwa 10, Jarocin)

DZ - 180/2014; K.E.R.G - 024.03-31/2014
 Województwo wielkopolskie
 Powiat: jarociński
 Id. i nazwa jedn. ew.: 300602_4, Jarocin
 Id. i nazwa obrębu ew.: 0003 Jarocin
 Arkusz mapy: 30, 31
 Sekcja: 6.167.16.09.4
 Układ współrzędnych: 2000/18
 Układ wysokości: Kronsztad 60

REPRODUKCJA WZBRONIONA WYKONAWCA
 USŁUGI GEODEZYJNO-KARTOGRAFICZNE
 Włodzimierz Wójcicki
 Geodeta uprawniony upr. 18011
 63-200 Jarocin, ul. Glinki 6D
 tel./fax 62 747-95-11, 0602-749-498
 NIP 617-118-87-46, Regon 250626208

----- zasięg aktualizacji
 Mapa aktualna na dzień 11.02.2014 r.
 5758176,66

LEGENDA

-  JEZDNI - KOSTKA BRUKOWA BET. 8 cm - KOLOR SZARY
-  NAWIERZCHNIE ISTNIEJĄCE
-  KRAWĘŻNIK BETONOWY 15x30
-  KRAWĘŻNIK BETONOWY 15x22 - NAJAZDOWY WYSTAJĄCY 3 cm NAD POWIERZCHNIĘ JEZDNI
-  ULICA WG ODREBNEGO PROJEKTU
-  GRANICA DZIAŁEK

ZAKRES W PASIE DROGOWYM
 DROGI KRAJOWEJ NR 15
 DZIAŁKA NR 1959/2

JEDNOSTKA PROJEKTOWA	 IRENEUSZ IGNASZAK BUDOWNICTWO KOMUNIKACYJNE PROJEKTY NADZORY OS. KONSTYTUCJI 3 MAJA 14a 63-200 JAROCIN Tel. 603 333 671 fax. 62 505 43 15			
NAZWA OBIEKTU BUDOWLANEGO	PRZEBUDOWA ZJAZDU Z DROGI KRAJOWEJ NR 15 ULICA WROCLAWSKA NA OSIEDLE RZECZYPOSPOLITEJ W JAROCINIE			
INWESTOR	GMINA JAROCIN Al. Niepodległości 10 63-200 JAROCIN			
RYSUNEK	PLAN SYTUACYJNY			
PROJEKTANT	mgr inż. Ireneusz Ignaszak UAN - 8368/7/8	PODPIS		
OPRACOWAŁ	inż. Paweł Ignaszak	PODPIS		
SPRAWDZIŁ	mgr inż. Andrzej Tomaszewski 27/85/Pw 370/88/Pw	PODPIS		
etap	branża	skala	data	numer rysunku
Projekt budowlany	Drogowa	1:500	03.2014	2.1

WYDRUKOWANO Z BAZY DANYCH MAPY NUMERYCZNEJ