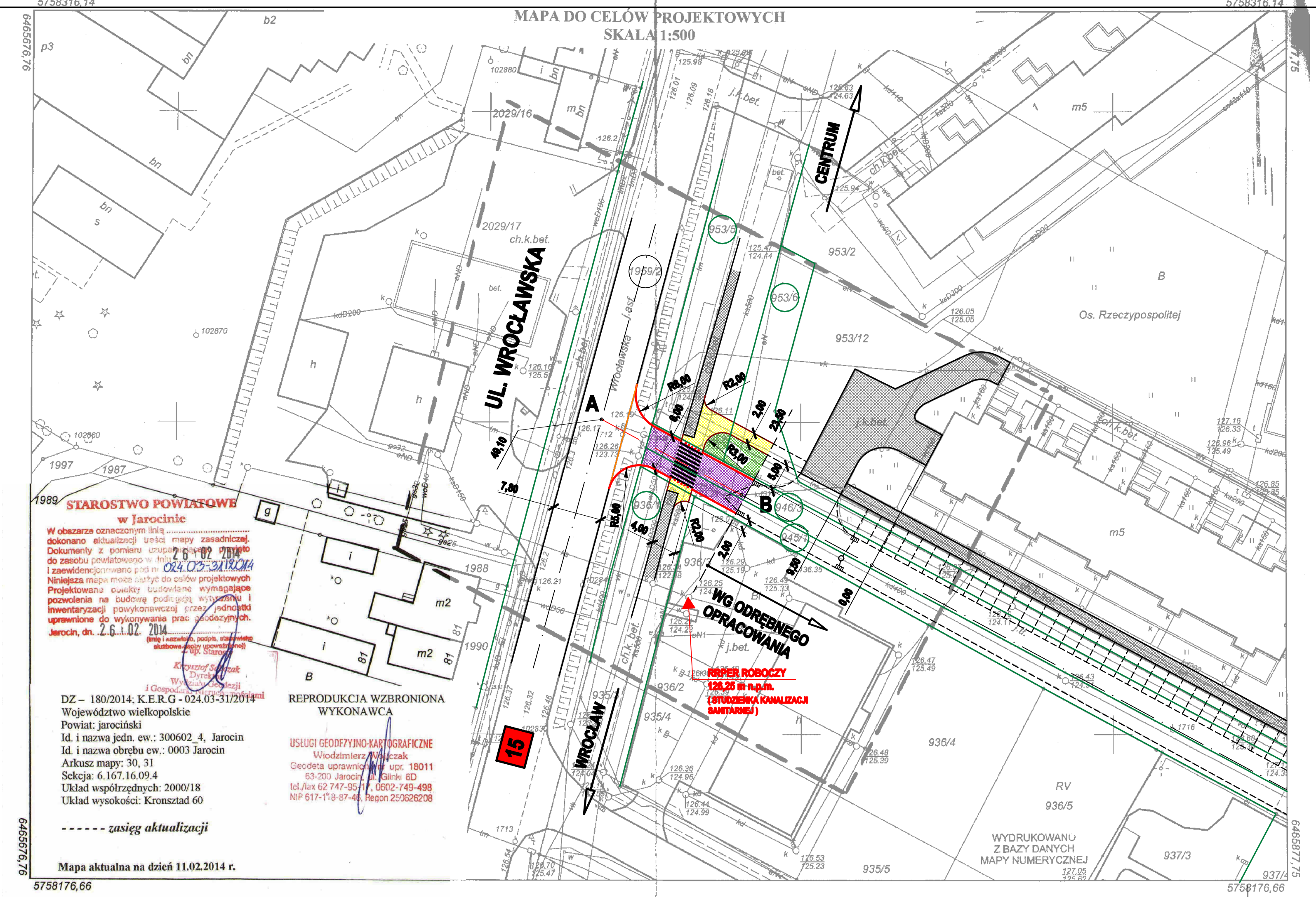


MAPA DO CELÓW PROJEKTOWYCH
SKALA 1:500






STAROSTWO POWIATOWE w Jarocinie
W obszarze oznaczonym linią dokonano aktualizacji treści mapy zasadniczej. Dokumenty z pomiaru uzupełniającego projektu do zasobu powiatowego w dniu 26.10.2014 i zaewidencjonowano pod nr 024.025-3118/014. Niniejsza mapa może służyć do celów projektowych. Projektowane obiekty budowlane wymagające pozwolenia na budowę podlegają wytyczeniu i inwentaryzacji powykonawczej przez jednostki uprawnione do wykonywania prac geodezyjnych. Jarocin, dn. 26.10.2014

DZ - 180/2014; K.E.R.G - 024.03-31/2014
Województwo wielkopolskie
Powiat: jarociński
Id. i nazwa jedn. ew.: 300602_4, Jarocin
Id. i nazwa obrębu ew.: 0003 Jarocin
Arkusz mapy: 30, 31
Seksja: 6.167.16.09.4
Układ współrzędnych: 2000/18
Układ wysokości: Kronsztad 60

REPRODUKCJA WZBRONIONA WYKONAWCA
USŁUGI GEODEZYJNO-KARTOGRAFICZNE
Włodzimierz Wójcicki
Geodeta uprawniony upr. 18011
63-200 Jarocin, ul. Glinki 6D
tel./fax 62 747-95-11, 0602-749-498
NIP 617-118-87-46, Regon 250626208

----- zasięg aktualizacji
Mapa aktualna na dzień 11.02.2014 r.
5758176,66

LEGENDA

-  JEZDNIĄ - KOSTKA BRUKOWA BET. 8 cm - KOLOR SZARY
-  CHODNIK - KOSTKA BRUKOWA BET. 8 cm - KOLOR SZARY
-  NAWIERZCHNIE ISTNIEJĄCE
-  ZIELEŃ - WARSTWA HUMUSU GR. 5 cm OBSIANA MIESZANKĄ TRAW
-  KRAWĘŻNIK BETONOWY 15x30
-  KRAWĘŻNIK BETONOWY 15x30 - OBNIŻONY
-  OBRZEŻE BETONOWE 6x30
-  ULICA WG ODREBNEGO PROJEKTU
-  GRANICA DZIAŁEK

ZAKRES POZA PASEM DROGOWYM
DROGI KRAJOWEJ NR 15
DZIAŁKI NR 953/5, 953/6, 946/3, 945/1, 936/1

JEDNOSTKA PROJEKTOWA	 IRENEUSZ IGNASZAK BUDOWNICTWO KOMUNIKACYJNE PROJEKTY NADZORY			
NAZWA OBIEKTU BUDOWLANEGO	PRZEBUDOWA ZJAZDU Z DROGI KRAJOWEJ NR 15 ULICA WROCLAWSKA NA OSIEDLE RZECZYPOSPOLITEJ W JAROCINIE			
INWESTOR	GMINA JAROCIN Al. Niepodległości 10 63-200 JAROCIN			
RYSUNEK	PLAN SYTUACYJNY			
PROJEKTANT	mgr inż. Ireneusz Ignaszak UAN - 8368/7/8	PODPIS		
OPRACOWAŁ	inż. Paweł Ignaszak	PODPIS		
SPRAWDZIŁ	mgr inż. Andrzej Tomaszewski 27/85/Pw 370/88/Pw	PODPIS		
etap	branża	skala	data	numer rysunku
Projekt budowlany	Drogowa	1:500	03.2014	2.2